

Утверждена

постановлением администрации

(наименование документа об утверждении, включая наименования органов государственной власти или

Лысковского муниципального округа

органов местного самоуправления, принявших решение об утверждении схемы или

Нижегородской области

подписавших соглашение о перераспределении земельных участков)

от 30.12.2025

№





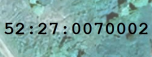
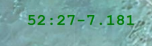

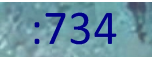

2448

Схема расположения земельного участка или земельных участков на кадастровом плане территории

Условный номер земельного участка _____ (указывается в случае, если предусматривается образование двух и более земельных участков)		
Площадь земельного участка 932 м ² (указывается проектная площадь образуемого земельного участка, вычисленная с использованием федеральной государственной географической информационной системы, обеспечивающей функционирование национальной системы пространственных данных, которой является федеральная государственная географическая информационная система "Единая цифровая платформа "Национальная система пространственных данных" (далее - информационная система), или иных технологических и программных средств с округлением до 1 квадратного метра. Указанное значение площади земельного участка может быть уточнено при проведении кадастровых работ не более чем на десять процентов)		
Обозначение характерных точек границ	Координаты, МСК-52 зона 2, м (указываются в случае подготовки схемы расположения земельного участка с использованием информационной системы или иных технологических и программных средств. Значения координат, полученные с использованием указанных технологических и программных средств, указываются с округлением до 0,01 метра)	
	X	Y
1	2	3
н1	500 668,16	2 268 514,29
н2	500 689,97	2 268 561,21
н3	500 677,06	2 268 567,15
н4	500 670,21	2 268 563,39
н5	500 652,16	2 268 521,73
н1	500 668,16	2 268 514,29



Условные обозначения:

-  - Характерная точка границы земельного участка, сведения о которой отсутствуют в ЕГРН, местоположение которой определено при кадастровых работах (новая характерная точка)
-  - Образованная часть границы, сведения о которой достаточны для определения ее местоположения
-  - Существующая часть границы, имеющиеся в ГКН сведения о которой достаточны для определения ее местоположения
-  - Границы кадастрового квартала
-  52:27:0070002 - Обозначение кадастрового квартала
-  52:27-7.181 - Территориальная зона застройки индивидуальными жилыми домами
-  :3У1 - образуемый земельный участок
-  :734 - Обозначение кадастрового номера существующего земельного участка
-  :1179 - Обозначение кадастрового номера ОКС